

Anlage: **Langenthal**

BE-6

Teilnetz: Flugfeld

A U S G A N G S L A G E

Generelle Informationen und technische Daten:

- Standortkanton: Bern
- Perimetergemeinden: Bleienbach, Thörigen
- Gemeinden mit Hindernisbegrenzung: Bettenhausen, Bleienbach, Herzogenbuchsee, Langenthal, Lotzwil, Ochlenberg, Rüschelen, Thörigen, Thunstetten
- Gemeinden mit Lärmbelastung: Bleienbach, Thörigen, Thunstetten
- Verkehrsleistung:
 - Ø 4 Jahre: 11 650 (2011–14)
 - max. 10 Jahre: 15 432 (2009)
 - Datenbasis LBK: 17 000
 - Potential SIL: 17 000 (inkl. Segelflug)

Zweck der Anlage, Funktion im Netz:

Flugfeld seit 1934 im Betrieb, dient vorwiegend dem Flugsport.

Gewerbsmässiger Luftverkehr (Taxi- und Transportflüge), nichtgewerbsmässige Flüge (Motor- und Segelflug, Schulung, Werkflüge, gelegentlich Fallschirmsport).

Stand der Koordination:

Funktion und Entwicklung des Flugplatzes gemäss SIL sind mit den Zielen und Vorgaben der kantonalen Richtplanung und dem kantonalen Leitbild Luftverkehr abgestimmt.

Betrieb, Perimeter und Infrastruktur sind in den wesentlichen Zügen mit den umgebenden Nutzungsansprüchen und Schutzziele abgestimmt (vgl. Koordinationsprotokoll). Die im Objektblatt vom 2. November 2005 erwähnte Pistenbefestigung ist realisiert.

Die *Verkehrsleistung* ist mit einer Nutzungsbeschränkung im Grundbuch auf eine Zahl von jährlich 17 000 Flugbewegungen begrenzt (Motor- und Segelflug).

Verweis:

Teilnetz Flugfelder III – B4

Grundlegendokumente:

- Betriebsbewilligung vom 01.04.2003
- Betriebsreglement vom 31.05.2007
- Lärmbelastungskataster (LBK) vom November 2010
- Hindernisbegrenzungsflächen-Kataster vom 28.02.2013
- Koordinationsprotokoll vom August 2004

F E S T L E G U N G E N	F	Z	V
<p>Zweckbestimmung: Der Flugplatz Langenthal ist ein privates Flugfeld. Er dient dem Motor- und Segelflugsport sowie der fliegerischen Aus- und Weiterbildung. Er soll auch für Zwecke, die im öffentlichen Interesse liegen, genutzt werden können (Geschäfts-, Touristik- und Arbeitsflüge). Die Entwicklung des Flugplatzes ist durch das geltende Umweltrecht begrenzt.</p> <p>Rahmenbedingungen zum Betrieb: Der Betrieb wird im bisherigen Rahmen weitergeführt. Zur Reduktion der Umweltbelastung trifft die Flugplatzhalterin die betrieblich möglichen Vorkehrungen im Sinne des Vorsorgeprinzips und wacht über die Einhaltung der Vorschriften.</p> <p>Flugplatzperimeter: Der Flugplatzperimeter umgrenzt das von den bestehenden Flugplatzanlagen beanspruchte Areal (vgl. Anlagekarte). Kanton und Gemeinden berücksichtigen den Perimeter bei der Richt- und Nutzungsplanung.</p> <p>Lärmbelastung: Das Gebiet mit Lärmbelastung begrenzt den Entwicklungsspielraum für den Flugbetrieb (vgl. Anlagekarte). Kanton und Gemeinden berücksichtigen es bei der Richt- und Nutzungsplanung.</p> <p>Hindernisbegrenzung: Das Gebiet mit Hindernisbegrenzung zeigt, wo Flugbetrieb und Bodennutzung bezüglich der Höhenbeschränkung aufeinander abzustimmen sind (vgl. Anlagekarte).</p> <p>Natur- und Landschaftsschutz: Luftfahrtseitig nicht genutzte Flächen auf dem Flugplatz sollen unter Vorbehalt der Anforderungen der Luftfahrt (Sicherheitsvorschriften, Ausbauerfordernisse) ökologisch aufgewertet werden. Konkrete Massnahmen zum ökologischen Ausgleich richten sich nach dem Konzept der Flugplatzhalterin. Die Interessen der landwirtschaftlichen Nutzung sind zu berücksichtigen.</p>	<ul style="list-style-type: none"> • • • • • • • 		
<p>E R L Ä U T E R U N G E N</p> <p>Flugplatzperimeter, Infrastruktur: Der Flugplatzperimeter umgrenzt das von den Flugplatzanlagen beanspruchte Areal. Darin eingeschlossen sind einerseits die Piste und die Rollwege mit den Sicherheitsabständen, die Abstellplätze und die bestehenden Flugplatzbauten. Der Flugplatzperimeter überlagert die Grundnutzung gemäss Zonenplan der Gemeinden Bleienbach und Thörigen. Er soll als Hinweis in den Zonenplan aufgenommen werden. Innerhalb des Flugplatzperimeters haben die Flugplatzanlagen Priorität.</p>	<p>ZUSTÄNDIGE STELLE</p> <p><i>Zuständiges Bundesamt:</i> Bundesamt für Zivilluftfahrt (BAZL), 3003 Bern</p> <p><i>Flugplatzhalterin:</i> AeCS der Schweiz, Regionalverband Langenthal, 3338 Bleienbach</p>		

Lärmbelastung:

Mit dem Gebiet mit Lärmbelastung wird die mögliche Entwicklung des Flugplatzes definiert. Die Berechnung der Lärmkurven beruht auf der Bewegungszahl (inkl. zeitliche Verteilung), der Zusammensetzung der Flotte und den Flugwegen. Wenn einer dieser Faktoren ändert, ist eine Neuberechnung erforderlich.

Die Lärmbelastungskurve basiert auf dem Betriebsjahr 1991 mit 16 967 Bewegungen pro Jahr und damaliger Zusammensetzung der Flotte. Dargestellt ist die Lärmkurve zum Planungswert der Empfindlichkeitsstufe II (PW ES II, 55 dB(A)) gemäss LSV. Diese Kurve steht stellvertretend für die übrigen Lärmkurven (PW der ES III und IV, Immissionsgrenz- und Alarmwert der ES II bis IV).

Das Gebiet mit Lärmbelastung setzt den Rahmen für die «zulässigen Lärmimmissionen» gemäss LSV Art. 37a, d. h. die «zulässigen Lärmimmissionen» dürfen dieses Gebiet nicht überschreiten. Sie sind im Rahmen eines ordentlichen Verfahrens (Betriebsreglement, Plangenehmigung) zu ermitteln und im entsprechenden Genehmigungsentscheid festzuhalten.

Hindernisbegrenzung:

Das Gebiet mit Hindernisbegrenzung entspricht der Umgrenzung der Hindernisfreihalteflächen im geltenden Hindernisbegrenzungsflächen-Kataster (HBK) von 2013. In der Karte sind die Umriss der An- und Abflugflächen sowie der Horizontalebene dargestellt. Kanton und Gemeinden tragen dem HBK bei der Richt- und Nutzungsplanung Rechnung.

Natur- und Landschaftsschutz, Umwelt:

Bei der ökologischen Aufwertung ist zwischen projektbezogenen Ersatzmassnahmen und projektunabhängigen Ausgleichsmassnahmen im Sinne des Landschaftskonzepts Schweiz (Massnahme 6.03) zu unterscheiden.

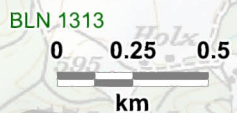
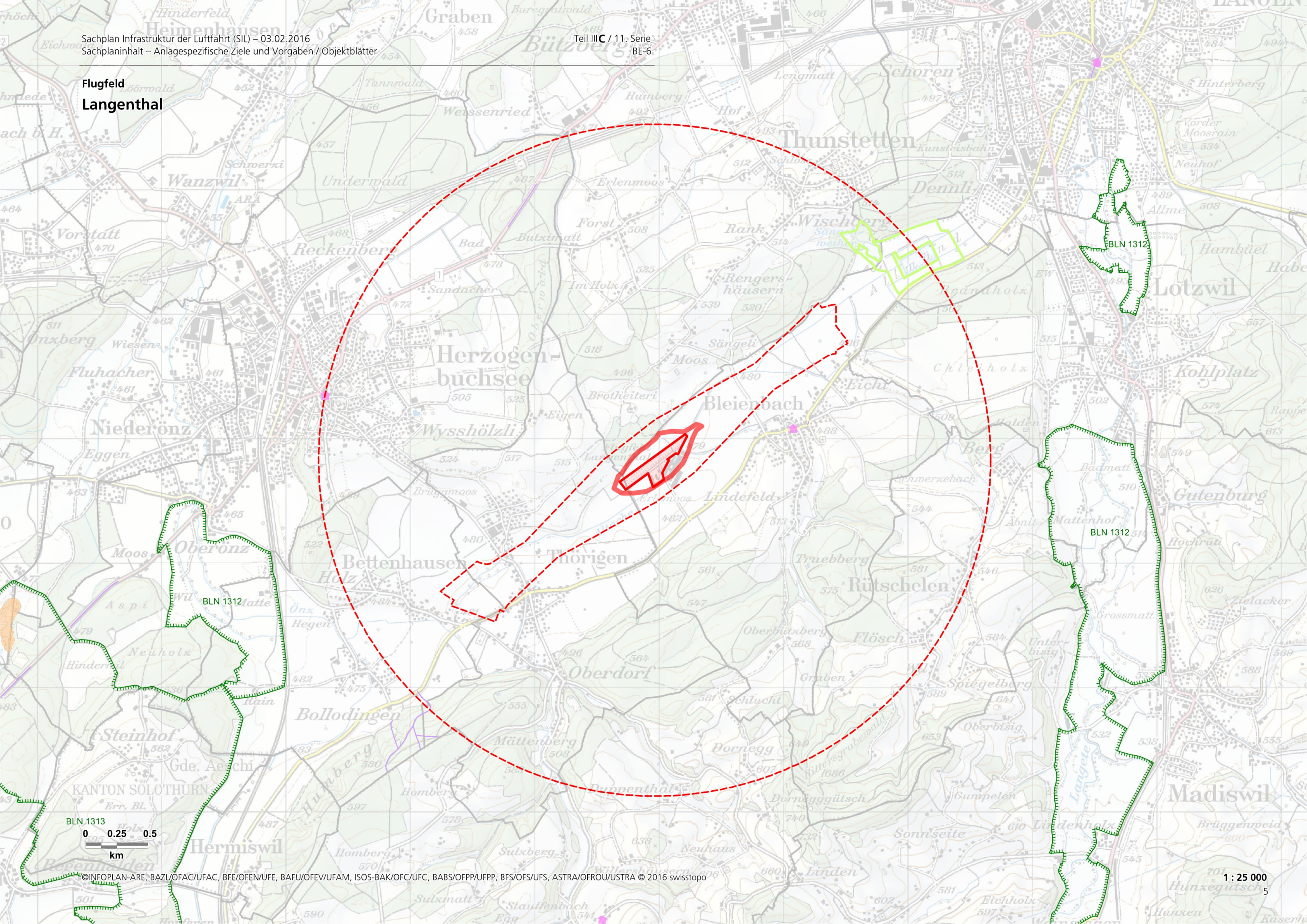
Die Realisierung ökologischer Ausgleichsmassnahmen auf dem Flugplatz soll den naturräumlichen, landwirtschaftlichen und betrieblichen Möglichkeiten Rechnung tragen. Als Richtwert ist von 12 % der Fläche des Flugplatzperimeters auszugehen. Die Ausgleichsflächen sollen primär innerhalb des Perimeters realisiert werden. Wo zweckmässig, können in Absprache mit den landwirtschaftlichen Bewirtschaftern auch Massnahmen ausserhalb des Perimeters in Betracht gezogen werden.

Die Ausgleichsmassnahmen sollen in erster Linie auf freiwilliger Basis realisiert werden, können im Rahmen einer Plangenehmigung aber verbindlich verlangt werden. Als Arbeitshilfe haben die Fachstellen des Bundes Empfehlungen zur ökologischen Aufwertung auf Flugplätzen mit Beispielen aus der Praxis erarbeitet (BAZL/BUWAL 2004).

In Zusammenhang mit der Pistenbefestigung (Plangenehmigung vom 20. April 2006) hat die Flugplatzhalterin ein Projekt für den ökologischen Ausgleich erarbeitet. Die darin enthaltenen Massnahmen sind von der Flugplatzhalterin umzusetzen, resp. hat diese die Einhaltung der Nutzungsbeschränkungen auf den Ausgleichsflächen zu kontrollieren und wenn nötig anzuordnen.

Angaben zu den auf der Karte mit Nummern markierten Schutzgebieten:
BLN: 1312 Wässermatten in den Tälern der Langete, der Rot und der Önz
1313 Steinhof-Steinberg-Burgäschisee

**Flugfeld
Langenthal**



Legende/Légende/Leggenda

Inhalte SIL Contenus du PSIA Contenuti PSIA

Flugplatzperimeter
périmètre d'aérodrome
perimetro dell'aerodromo


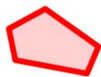
Gebiet mit Hindernisbegrenzung
aire de limitation d'obstacles
aera con limitazione degli ostacoli

Gebiet mit Lärmbelastung (PW ES II)*
territoire exposé au bruit (VP DS II)*
aera con esposizione al rumore (VP GS II)*

Festsetzung
coordination réglée
dato acquisito

Zwischenergebnis
coordination en cours
risultato intermedio

Vororientierung
information préalable
informazione preliminare



* Bei Flugplätzen mit Flächenflugzeugen sind gemäss Lärmschutzverordnung (LSV) die Grenzwerte Lr massgebend, bei Heliports die Grenzwerte Lmax. Les valeurs limites d'exposition au bruit sont déterminées, selon l'ordonnance sur la protection contre le bruit (OPB), en Lr pour les aérodromes et en Lmax pour les héliports. In virtù dell'ordinanza contro l'inquinamento fonico (OIF), i valori limite per gli aerodromi sono determinati in Lr, quelli per gli eliporti in Lmax.

Verknüpfungen zum Text Renvoi au texte Rinvio al testo

1 ...
...
...

Inhalte anderer Sachpläne Contenus d'autres plans sectoriels Contenuti degli altri piani settoriali



Geologische Tiefenlager
dépôts en couches géologiques
profondes
depositi in strati geologici profondi



Infrastruktur Schiene
infrastructure rail
infrastruttura ferroviaria



Militär
militaire
militare



Übertragungsleitungen
lignes de transport d'électricité
elettrorodotti

Schutzobjekte von nationaler Bedeutung Objets de protection d'importance nationale Oggetti protetti di importanza nazionale



BLN-Objekt
objet IFP
oggetto IFP



Moorlandschaft
site marécageux
zona palustre



Flachmoor
bas-marais
palude



Hoch- und Übergangsmoor
haut-marais et marais de transition
torbiera alta e torbiera di transizione



Trockenwiesen und -weiden
Prairies et pâturages secs
Prati e pascoli secchi



Auengebiet
zone alluviale
zona golenale



Wasser- und Zugvogelreservat
réserve d'oiseaux d'eau et de migration
riserva di uccelli acquatici e di uccelli migratori



Jagdbanngebiet
district franc
bandita



Amphibienlaichgebiet: Kern- und Umgebungszone
site de reproduction de batraciens: zone centrale et périphérique
sito di riproduzione di anfibi: zona centrale e periferica



ISOS-Objekt
objet ISOS
oggetto ISOS



Historischer Verkehrsweg von nationaler Bedeutung
voie de communication historique d'importance nationale
via di comunicazione storiche d'importanza nazionale

Weitere Inhalte Autres contenus Altri contenuti



Landesgrenze
frontière nationale
confine nazionale



Kantonsgrenze
limite de canton
confine cantonale



Gemeindegrenze
limite de commune
confine comunale

Begriffserklärungen zum Objektblatt

Perimetergemeinden	Gemeinden, auf deren Gebiet der im SIL festgelegte Flugplatzperimeter verläuft. Der Flugplatzperimeter umgrenzt das von den Flugplatzanlagen beanspruchte Areal.
Gemeinden mit Hindernisbegrenzung	Gemeinden, deren Gebiet von dem im SIL festgelegten Gebiet mit Hindernisbegrenzung betroffen ist. Das Gebiet mit Hindernisbegrenzung entspricht bei konzessionierten Flugplätzen der äusseren Umgrenzung der Hindernisbegrenzungsflächen gemäss Sicherheitszonenplan nach Art. 42 des Luftfahrtgesetzes (LFG, SR 748.0); bei Flugfeldern der äusseren Umgrenzung der Hindernisbegrenzungsflächen gemäss Hindernisbegrenzungsflächen-Kataster nach Art. 62 der Verordnung über die Infrastruktur der Luftfahrt (VIL, SR 748.131.1).
Gemeinden mit Lärmbelastung	Gemeinden, deren Gebiet von dem im SIL festgelegten Gebiet mit Lärmbelastung betroffen ist. Massgebend ist der Planungswert der Empfindlichkeitsstufe II gemäss Anhang 5 der Lärmschutzverordnung (LSV, SR 814.41).
Verkehrsleistung - Ø 4 Jahre	durchschnittliche Zahl der jährlichen Motorflugbewegungen der letzten vier Jahre.
- max. 10 Jahre	grösste Zahl der jährlichen Motorflugbewegungen in den letzten zehn Jahren (mit Betriebsjahr).
- Datenbasis LBK	Zahl der jährlichen Flugbewegungen mit Angabe des Referenzjahres, auf deren Basis der geltende Lärmbelastungskataster (LBK) berechnet wurde.
- Potential SIL	Zahl der jährlichen Flugbewegungen, die im Koordinationsprozess als Richtwert für die künftige Entwicklung vereinbart wurde. Sie dient als Basis für die Berechnung der Lärmbelastungskurve.
Festlegungen	<ul style="list-style-type: none">• Festsetzungen F• Zwischenergebnisse Z• Vororientierungen V

Festsetzungen

F

Festsetzungen zeigen, wie raumwirksame Tätigkeiten aufeinander abgestimmt sind. Eine Abstimmungsanweisung kann als Festsetzung bezeichnet werden, wenn

- eine hinreichende Zusammenarbeit stattgefunden hat und
- die materiellen Anforderungen an die Koordination erfüllt sind (Grobabstimmung).

Gemäss Artikel 15 der Raumplanungsverordnung (RPV) darf ein konkretes Vorhaben erst festgesetzt werden, wenn ein Bedarf dafür besteht, eine Prüfung von Alternativstandorten stattgefunden hat, das Vorhaben auf den betreffenden Standort angewiesen ist, sich die wesentlichen Auswirkungen auf Raum und Umwelt auf Grund der vorhandenen Grundlagen grob beurteilen lassen und wenn die Vereinbarkeit mit der massgeblichen Gesetzgebung voraussichtlich gegeben ist.

Festsetzungen binden die Behörden in der Sache und im Verfahren; sie legen den räumlichen, zeitlichen und organisatorischen Rahmen fest, innerhalb welchem sich die Behörden bei der Erfüllung ihrer raumwirksamen Aufgaben zu bewegen haben.

Zwischenergebnisse

Z

Zwischenergebnisse zeigen, welche raumwirksamen Tätigkeiten noch nicht in allen Teilen aufeinander abgestimmt sind. Eine Abstimmungsanweisung kann als Zwischenergebnis bezeichnet werden, wenn

- die Zusammenarbeit eingeleitet ist und
- noch nicht abschliessend beurteilt werden kann, ob die materiellen Anforderungen an die Koordination erfüllt sind.

Zwischenergebnisse binden die Behörden im Verfahren und – soweit bereinigt – in der Sache; sie verpflichten die Behörden zur gegenseitigen Information, wenn sich die Umstände erheblich ändern.

Prüfungsaufträge sind per Definition als Zwischenergebnis festgelegt.

Vororientierungen

V

Vororientierungen zeigen raumwirksame Tätigkeiten, welche erhebliche Auswirkungen auf die Nutzung des Bodens haben können, die sich aber noch nicht in dem für die Abstimmung erforderlichen Mass umschreiben lassen. Eine Abstimmungsanweisung kann als Vororientierung bezeichnet werden, wenn

- die vorgesehene raumwirksame Tätigkeit noch zu wenig bestimmt ist, um den überörtlichen Koordinationsbedarf zu ermitteln und
- die Zusammenarbeit noch nicht eingeleitet ist.

Vororientierungen binden die Behörden in der Regel im Verfahren; sie verpflichten die Behörden zur gegenseitigen Information, wenn sich die Umstände erheblich ändern.